





























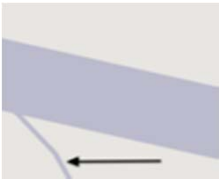

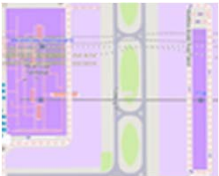
















































































Chiave	Valore	DBTOPO INTESA	DBTOPO NC5	Elemento	Spiegazione	Rappresentazione Rendering	Foto
aeroway	aerodrome	 TIPO 1001040301	 SV_AER_TY 1001040301	 	Stazione aeroportuale.		
aeroway	hangar	 TIPO_EDIL 0201020114	 EDIFC_TY 0201020114	 	Hangar.		
		 CAT_USO 020102020601	 EDIFC_USO 020102020601				
aeroway	helipad	 CATEGORIA 020201010508	 MAN_TR_TY 0202050108	 	Eliporto , piazzale di atterraggio per elicotteri.		
aeroway	heliport	 TIPO 1001040305	 SV_AER_TY 1001040305	 	Heliport is used to map the main area details for helicopters.		
				 			



















Chiave	Valore	DBTOPO INTESA	DBTOPO NC5	Elemento	Spiegazione	Rappresentazione Rendering	Foto
aeroway	runway	CATEGORIA 020201010506	MAN_TR_TY 0202050106		Pista di decollo/atterraggio		
aeroway	taxiway	CATEGORIA 020201010506	MAN_TR_TY 0202050106		Pista di rullaggio, bretella di collegamento percorsa dagli aerei.		
aeroway	terminal	CAT_USO 02010202060101	EDIFC_USO 02010202060101		Terminal, l'edificio di un aeroporto civile.		
barrier	city_wall	TIPO 0202100106	MU_DIV_TY 0202010106		Mura cittadine, sono una fortificazione utilizzata per difendere una città o altri insediamenti da potenziali aggressori. Dall'antichità fino ai tempi moderni, vengono		








Chiave	Valore	DBTOPO INTESA	DBTOPO NC5	Elemento	Spiegazione	Rappresentazione Rendering	Foto
barrier	ditch	 TIPO 020502010104	 DRE_SUP_TY 0401060101		Fosso , una trincea, un fossato o una gola, solitamente con un corso d'acqua sul fondo, che non è facile attraversare,		
barrier	fence	 TIPO 0202090117	 EL_DIV_TY 0202090117		Recinzione , una struttura indipendente concepita per limitare o impedire gli spostamenti attraverso un confine. Generalmente		
barrier	hedge	 TIPO 0604020102	 EL_DIV_TY 0202090119		Siepe , una fila di arbusti e cespugli, piantati a distanza ravvicinata, fatti crescere in modo tale da formare una barriera o indicare il confine di		
barrier	retaining_wall	 TIPO 0204010104	 MSOS_TY 0204010104		Muro di contenimento , una struttura che trattiene del terreno o della roccia dall'invadere un fabbricato, una struttura od un'area. I		
barrier	wall	 TIPO 0202090107	 MU_DIV_TY 0202100102		Muro , una struttura indipendente concepita per limitare o impedire gli spostamenti attraverso un confine, costruita con mattoni		




















Chiave	Valore	DBTOPO INTESA	DBTOPO NC5	Elemento	Spiegazione	Rappresentazione Rendering	Foto
barrier	border_control	 TIPO 0101080102	 GZ_STR_TY 0101080102		Posto di controllo ad una frontiera internazionale, dove vengono controllati i passaporti o altri documenti di identità.		
barrier	toll_booth	 TIPO 0101080102	 GZ_STR_TY 0101080102		Casello presso cui pagare il pedaggio o la tassa per tratti stradali a pagamento.		
waterway	river	TIPO 0404010101	EL_IDR_TY 0404010101		Fiume. Per fiumi stretti, che verranno visualizzati come una linea. Per i fiumi più larghi vedere anche waterway=riverbank.		
waterway	riverbank	SEDE 0401010101	AB_CDA_SED 0401010101		Usato per i fiumi più grandi, in aggiunta a waterway=river, per definire l'area tra le due sponde opposte.		
waterway	stream	TIPO 0404010104	EL_IDR_TY 0404010101		Ruscello o torrente , un corso d'acqua naturale troppo sottile per essere classificato come fiume.		

























Chiave	Valore	DBTOPO INTESA	DBTOPO NC5	Elemento	Spiegazione	Rappresentazione Rendering	Foto
					Una persona potrebbe essere in grado di		
waterway	canal	CLASSIF 0404011002	CANALE_PER 040405101		Canale , un corso d'acqua artificiale usato per il trasporto, lo sfruttamento di energia o l'irrigazione.		
waterway	ditch	TIPO 020502010104	DRE_SUP_TY 0401060101		Fosso , una depressione utilizzata per canalizzare l'acqua, solitamente per irrigare terreni agricoli.		
waterway	dock	TIPO 0205040116	AT_NAV_TY 0205040116	 	Darsena , bacino navale.		
waterway	dam	STRUTTURA 02050101* (01/02/03)	DIGA_CT 0205010301	 	Diga , un muro costruito attraverso un fiume o corso d'acqua per raccogliere l'acqua. Normalmente una diga non ha acqua che scorre		
waterway	weir	TIPO 0205030102	OP_REG_TY 0205030102	 	Sbarramento costruito attraverso un fiume, talvolta per deviare l'acqua per scopi		






Chiave	Valore	DBTOPO INTESA	DBTOPO NC5	Elemento	Spiegazione	Rappresentazione Rendering	Foto
					industriali. L'acqua può scorrere al di sopra del		
lock	yes	 TIPO 0205030107	 OP_REG_TY 0205030107	 	Chiusa , usata per spostare le imbarcazioni tra acque a due livelli differenti. Si può applicare al tratto di corso d'acqua compreso		
man_made	breakwater	 TIPO 0205050102	 OPPR_TY 0205050102	 	Frangiflutti.		
man_made	bridge	 TIPO 02030106* (01/02/03/04)	 PONTE_TY 02030107* (01/02/03)		Ponte : tracciare l'area occupata dal ponte, etichettare con tutte le caratteristiche di quel ponte		
man_made	campanile	 TIPO_EDIL 0201020107	 EDIFC_TY 0201020107	 	Torre campanaria posta solitamente vicino ad una chiesa. Vedi anche man_made=tower con tower:type=bell_tower.		









Chiave	Valore	DBTOPO INTESA	DBTOPO NC5	Elemento	Spiegazione	Rappresentazione Rendering	Foto
							
man_made	chimney	 CATEGORIA 020201010406	 MN_IND_TY 0202010106		Ciminiera. Se ospita una stazione base per telefonia cellulare, aggiungere communication:mobile_phone=yes.		
		 CATEGORIA 020201010406	non previsto				
man_made	communications tower	 TIPO 0202070108	 TRAL_TY 0202070108	 	Torre per telecomunicazioni: grossa torre usata per trasmissioni a onde radio		
man_made	crane	 CATEGORIA 0202140101* (01/02)	 MN_INT_TY 0202140101* (01/02)	 	Gru: Una gru permanente, come quelle usate nei porti.		
man_made	cross	CATEGORIA 020212010301	 MN_ARR_TY 020212010301		Croce: Una croce con piccolo valore storico o religioso: Ad esempio una croce di vetta.		











Chiave	Valore	DBTOPO INTESA	DBTOPO NC5	Elemento	Spiegazione	Rappresentazione Rendering	Foto
							
man_made	cutline	CAUSE 0601040104	A_PVEG_CAU 0601040104		Linea di taglio: linea lungo la quale una foresta è tagliata. Specificare la funzione del taglio con cutline=border (confine di una proprietà), cutline=section (taglio		
man_made	clearcut	CAUSE 0601040102	A_PVEG_CAU 0601040102		Area disboscata. Da usare insieme a natural=scrub.		
man_made	gasometer	CATEGORIA 020201010416	MN_IND_TY 020201010702		Gasometro (grosso serbatoio per gas).		
man_made	lighthouse	TIPO_EDIL 0201020113	EDIFC_TY 0201020113		Faro.		
		CATEGORIA	MN_INT_TY				






Chiave	Valore	DBTOPO INTESA	DBTOPO NC5	Elemento	Spiegazione	Rappresentazione Rendering	Foto
		020214010601	020214010601				
man_made	mast	CATEGORIA 020214010105	MN_RTC_TY 0202130103		Pilone di sostegno per antenne (es. telefonia mobile).		
man_made	petroleum_well	CATEGORIA 0202140108	MN_INT_TY 0202140108		Pozzo petrolifero.		
man_made	pier	 TIPO 0205050105	 OPPR_TY 0205050105	 	Pontile.		
man_made	pipeline	 CATEGORIA 04040201* (01/02)	 MN_CON_TY 02021101* (27/28)		Conduttura per il trasporto di vari fluidi, come ad esempio acqua, gas, petrolio, acque di scolo, ecc...		
		 POSIZIONE 0705010201	 MN_CON_TY 0202110131				
		 POSIZIONE 0707010201	 MN_CON_TY 0202110130				












Chiave	Valore	DBTOPO INTESA	DBTOPO NC5	Elemento	Spiegazione	Rappresentazione Rendering	Foto
man_made	silo	 CATEGORIA 020201010422	 MN_IND_TY 020201010703	 	Silo.		
man_made	storage tank	 CATEGORIA 020201010416	 MN_IND_TY 020201010702	 	Serbatoio per lo stoccaggio di liquidi o gas.		
man_made	survey point	QUALIFIC 0001010101	V_RETE_TY 0001010101		Punto geodetico o altra stazione fissa (es. stazione DGPS).		
		QUALIFIC 00010101* (06/07)	V_RETE_TY 0001010105				
man_made	tower	 TIPO 0202070110	 TRAL_TY 0202070110	 	Torre. Se possibile, specificare il tipo con tower:type=*. Vedi anche historic=*.		
		 CATEGORIA 020214010105	 MN_INT_TY 0202140195				
man_made	wastewater plant	 CAT_USO 020102020804	 EDIFC_USO 020102020804	 	Impianto di depurazione delle acque (conosciute anche come acque di		












Chiave	Valore	DBTOPO INTESA	DBTOPO NC5	Elemento	Spiegazione	Rappresentazione Rendering	Foto
					scolo in alcuni stati).		
man_made	water_well	CATEGORIA 0202140107	MN_INT_TY 0202140107		Pozzo. Struttura creata nel terreno tramite scavo o trivellazione per l'accesso alle falde acquifere.		
man_made	water_works	CATEGORIA 020201010402	MN_IND_TY 0202010102		Impianto idrico, un posto dove l'acqua potabile viene raccolta e convogliata nella rete idrica.		
man_made	windmill	TIPO_EDIL 0201020117	EDIFC_TY 0201020117		Mulino a vento, per lo più antico e fuori servizio. Per i moderni generatori eolici usare power=generator associato a power_source=wind.		
man_made	works	CAT_USO 020102020801	EDIFC_USO 020102020801		Costruzione industriale per la produzione di qualcosa.		












Chiave	Valore	DBTOPO INTESA	DBTOPO NC5	Elemento	Spiegazione	Rappresentazione Rendering	Foto
building	apartments	TIPO_EDIL 0201020101	EDIFC_TY 0201020101		Edificio residenziale, spesso multipiano, costituito da appartamenti. Talvolta il piano terra è occupato da negozi. Usare building:levels=* per il numero totale di piani.		
		CAT_USO 02010202* (01/0101)	EDIFC_USO 02010202* (01/0101)				
building	farm	CAT_USO 020102020901	EDIFC_USO 020102020901		Casa di campagna, un edificio residenziale di una fattoria. Per altri edifici vedi building=farm_auxiliary, building=barn, ecc... Se		
building	hotel	CAT_USO 020102020705	EDIFC_USO 02010202* (12/1201/1202)		Edificio con camere separate usate per pernottamenti. Solitamente usato insieme a tourism=hotel applicato all'area		
building	house	TIPO_EDIL 0201020104	EDIFC_TY 0201020104		Termine generico per una casa occupata da una sola famiglia o da un piccolo gruppo che condivide dei locali, come la cucina. Le case poste all'estremità di una fila di case a schiera,		
		CAT_USO 02010202* (01/0101)	EDIFC_USO 02010202* (01/0101)				











Chiave	Valore	DBTOPO INTESA	DBTOPO NC5	Elemento	Spiegazione	Rappresentazione Rendering	Foto
building	residential	TIPO_EDIL 0201020101	EDIFC_TY 0201020101		Etichetta generica per un edificio usato prevalentemente con funzione residenziale . Se sono disponibili altri dettagli, è preferibile usare una o più aree etichettate come		
		CAT_USO 02010202* (01/0101)	EDIFC_USO 02010202* (01/0101)				
building	dormitory	CAT_USO 020102020706	non previsto		Residence, casa dello studente. Da non confondere con uno stanzone adibito a dormitorio.		
building	terrace	TIPO_EDIL 0201020105	EDIFC_TY 0201020105		Singolo edificio costituente una fila di case a schiera , normalmente aventi ciascuna un ingresso al piano terreno. Quando possibile, è preferibile in alternativa disegnare le		
		CAT_USO 02010202* (01/0101)	EDIFC_USO 02010202* (01/0101)				
building	commercial	CAT_USO 0201020207	EDIFC_USO 0201020207		Edificio adibito ad attività commerciali in genere. Usare office=* per specificare il tipo di ufficio. Se il caso etichettare l'area		
					Fabbrica , edificio adibito a processi o lavorazioni		










Chiave	Valore	DBTOPO INTESA	DBTOPO NC5	Elemento	Spiegazione	Rappresentazione Rendering	Foto
building	industrial	CAT_USO 020102020801	EDIFC_USO 020102020801		industriali. Se adibito prevalentemente a magazzino e distribuzione, usare		
building	warehouse	CAT_USO 0201020208	EDIFC_USO 0201020208		Edificio usato prevalentemente come magazzino o deposito , oppure facente parte di un sistema di distribuzione.		
building	cathedral	TIPO_EDIL 0201020111	EDIFC_TY 0201020122		Cattedrale. Salvo che l'edificio abbia perso la funzione originaria, è da usare insieme a amenity=place_of_worship, religion=* e denomination=* applicati all'area occupata dalla		
building	church	TIPO_EDIL 0201020111	EDIFC_TY 0201020111		Edificio costruito con funzione di chiesa . Salvo che l'edificio abbia perso la funzione originaria (esempio: chiese sconsacrate), è da usare insieme a amenity=place_of_worship		
building	mosque	TIPO_EDIL 0201020115	EDIFC_TY 0201020115		Moschea. Da usare insieme a amenity=place_of_worship, religion=* e		















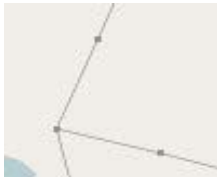

Chiave	Valore	DBTOPO INTESA	DBTOPO NC5	Elemento	Spiegazione	Rappresentazione Rendering	Foto
					p, religion=*, denomination=*		
building	temple	TIPO_EDIL 0201020116	EDIFC_TY 0201020116		A building that was built as a temple. Used in conjunction with amenity=place_of_worship, religion=*, denomination=* and		
building	synagogue	non previsto	EDIFC_TY 0201020120		A building that was built as a synagogue. Used in conjunction with amenity=place_of_worship, religion=*, denomination=* and		
building	shrine	CATEGORIA 0202010112	MN_MAU_TY 0202020102		A building that was built as a shrine. Used in conjunction with amenity=place_of_worship, religion=*, denomination=* and		
building	civic	CAT_USO 0201020202* (01/02/03/04) 020102021002* (01/02/03)	EDIFC_USO 0201020202* (01/02/03/04) 020102021002* (01/02/03)		Per edifici che ospitano servizi pubblici , quali centri civici, biblioteche, bagni pubblici, centri sportivi, piscine, municipi. Usare		
building	hospital	CAT_USO 02010202030102	EDIFC_USO 02010202030102		Edificio che fa parte di un ospedale . Usare amenity=hospital per l'area occupata		















Chiave	Valore	DBTOPO INTESA	DBTOPO NC5	Elemento	Spiegazione	Rappresentazione Rendering	Foto
					dall'ospedale, inclusi i terreni di pertinenza.		
building	school	CAT_USO 020102020303	EDIFC_USO 020102020303* (01/02/03)		Edificio scolastico. Gli edifici con un uso specifico (esempio: palestra) vanno etichettati in accordo al loro utilizzo. Il perimetro		
building	stadium	TIPO_EDIL 0201020121	EDIFC_TY 0201020121		A stadium building.		
building	train_station	CAT_USO 02010202060301	EDIFC_USO 02010202060301		L'edificio di una stazione ferroviaria . O dovrebbe essere building=station?.		
building	transportation	CAT_USO 02010202060201	EDIFC_USO 02010202060201		Un edificio nel settore dei trasporti pubblici . Probabilmente si vorrà etichettarlo con il tag corretto dei trasporti pubblici connessi, tipo		
building	university	CAT_USO 020102020303	EDIFC_USO 02010202030302		Edificio universitario. Da completare con amenity=university applicato all'intera area		














Chiave	Valore	DBTOPO INTESA	DBTOPO NC5	Elemento	Spiegazione applicato all'intera area universitaria.	Rappresentazione Rendering	Foto
							
building	public	CAT_USO 0201020203	EDIFC_USO 0201020203		Un edificio pubblico . Non usare amenity=public_building.		
building	barn	CAT_USO 020102020903	EDIFC_USO 020102020903		Granaio, fienile. Un edificio agricolo utilizzato per lo stoccaggio e come luogo di lavoro coperto.		
building	cabin	CATEGORIA 020201010101	EDI_MIN_TY 0201060101		Casetta piccola e rustica, spesso in legno, solitamente edificata in aree rurali.		
building	construction	STATO 0201020401	EDIFC_STAT 0201020401		Edificio in costruzione. Usare construction=* per il valore appropriato per l'edificio al termine della costruzione.		
building	cowshed	CAT_USO 020102020902	EDIFC_USO 020102020902		Una stalla è un edificio per il ricovero delle vacche, situato di solito		

















Chiave	Valore	DBTOPO INTESA	DBTOPO NC5	Elemento	Spiegazione nelle aziende agricole.	Rappresentazione Rendering	Foto
building	garage	non previsto	EDI_MIN_TY 0201060107		Garage struttura monoutente adatta a ospitare un veicolo singolo, o eventualmente più di uno, o simile.		
building	garages	non previsto	EDI_MIN_TY 0201060107		Garages struttura che offre diversi spazi di deposito distinti, ciascuno per un diverso utente.		
building	greenhouse	CATEGORIA 020201010423	MN_IND_TY 0202010113		Serra. Per l'area occupata dalle serre usare landuse=greenhouse_horticulture.		
building	hangar	TIPO_EDIL 0201020114	EDIFC_TY 0201020114		Hangar , un edificio usato per ospitare aeroplani, elicotteri e veicoli spaziali. Se il caso, aggiungere aeroway=hangar.		
		CAT_USO 020102020601	EDIFC_USO 020102020601				
							

Chiave	Valore	DBTOPO INTESA	DBTOPO NC5	Elemento	Spiegazione	Rappresentazione Rendering	Foto
building	hut	CATEGORIA 020201010101	EDI_MIN_TY 0201060101		Capanna, ricovero piccolo e rudimentale.		
building	roof	CATEGORIA 02020101* (0113/011301/ 011306)	ELE_CP_TY 0201040107		Pensilina, tettoia (per esempio di stazioni di servizio).		
building	transformer tower	CATEGORIA 020201010401	MN_IND_TY 0202010101		Una torre trasformatore è un alto edificio caratteristico che comprende un trasformatore di distribuzione. Costruito		
building	kiosk	CATEGORIA 020201010104	EDI_MIN_TY 0201060102		Small retail building.		
building	ruins	CATEGORIA 020201010118	EDIFC_STAT 0201020402		An house, a village or other building abandonned.		
			EDI_MIN_ST 0201060302				














Chiave	Valore	DBTOPO INTESA	DBTOPO NC5	Elemento	Spiegazione	Rappresentazione Rendering	Foto
building	yes	CAT_USO 0201020111	EDIFC_TY 0201020195		Valore generico, da usare quando non si è in grado di individuare un valore più specifico.		
power	plant	 TIPO 1003010102	 PE_UINS_TY 1002010106* (02/11/12)	 	Un luogo / struttura industriale in cui si genera corrente. Da usare in combinazione con power=generator.		
power	generator	 CAT_USO 020102020802* (01/02/03/04)	 EDIFC_USO 020102020802* (01/02/03/04)	 	Centrale elettrica. Il tipo di fonte energetica va indicato con power_source=*.		
power	line	TIPO 0703010101	TR_ELE_TY 0703011401		Linea elettrica (aerea). Per linee elettriche secondarie con pali al posto di tralicci o piloni, usare power=minor_line.		
power	minor_line	non previsto	TR_ELE_TY 07030114* (02/03)		Linea elettrica secondaria , con cavi supportati da pali anzichè tralicci o piloni. Sono linee a bassa o		















Chiave	Valore	DBTOPO INTESA	DBTOPO NC5	Elemento	Spiegazione	Rappresentazione Rendering	Foto
					media tensione solitamente riconoscibili per la presenza di tre		
power	pole	TIPO 02020802* (06/0602)	PALO_IMP 02020802* (06/0602)		Palo (solitamente in legno o in calcestruzzo) che supporta cavi elettrici a bassa o media tensione.		
power	substation	 CAT_USO 020102020802* (05/06)	 EDIFC_USO 02010202080206	 	Sottostazione elettrica. Fornisce servizi di trasformazione, commutazione, interruzione, condizionamento, ecc...		
power	switch	TIPO 020208020601	PALO_IMP 020208020601		Un sezionatore elettrico è un dispositivo che consente agli operatori di dare o togliere potenza alle linee e trasformatori in		
power	tower	CATEGORIA 0202014010106	ND_ELE_TY 0703020713		Pilone o traliccio che supporta cavi ad alta tensione, normalmente costruito in acciaio con struttura a traliccio. Da non usare per i pali di		






Chiave	Valore	DBTOPO INTESA	DBTOPO NC5	Elemento	Spiegazione	Rappresentazione Rendering	Foto
railway	abandoned	STATO 0102020203	EL_FER_STA 0102020203		Tratto ferroviario abbandonato. Non sono più presenti linee aeree o infrastrutture di controllo. Può essere ancora riconosciuto	currently not rendered by mapnik	
railway	construction	STATO 0102020202	EL_FER_STA 0102020202		Ferrovia in costruzione. Vedi il tag construction=* e la proposta Proposed_features/Construction.		
railway	funicular	STATO 01020802* (01/02/03)	EL_FUN_STA 01020802* (01/02/03)		Funicolare.		
railway	light_rail	SEDE 01020602* (01/03)	EL_MET_SED 01020602* (01/02)		Metropolitana di superficie.		
railway	narrow_gauge	SCARTAM 0102020601	EL_FER_SCA 0102020601		Linea ferroviaria a scartamento ridotto per trasporto passeggeri o		






















Chiave	Valore	DBTOPO INTESA	DBTOPO NC5	Elemento	Spiegazione	Rappresentazione Rendering	Foto
					merci.		
railway	rail	STATO 0102020201	EL_FER_STA 0102020201		Ferrovia. Linea per il trasporto persone o merci.		
railway	subway	SEDE 0102060207	EL_MET_SED 0102060203		Metropolitana solitamente non in superficie.		
bridge	yes	 USO 02030102* (03/06/08)	 PONTE_USO 0203010203		Ponte.		
tunnel	yes	 USO 02030302* (03/06/08)	 GALLER_USO 0203030203		Tunnel. Va sempre usato per i tratti di metropolitana interrati.		

























Chiave	Valore	DBTOPO INTESA	DBTOPO NC5	Elemento	Spiegazione	Rappresentazione Rendering	Foto
railway	halt	TIPO 0102030104	GZ_FER_TY 0102030104		Stazione non presidiata. Potrebbe non avere banchine. I treni potrebbero fermare solo a richiesta. In Italia fermata ferroviaria:		
public transport	platform	CATEGORIA 020201010505	MAN_TR_TY 0202050104		Questa caratteristica indica dove sono posizionate le piattaforme , parallele alla linea ferroviaria. Tra di loro si collegano		
railway	station	FUNZIONE 1001020301	SV_FER_FUN 1001020301		Stazione ferroviaria.		
landuse	railway	FUNZIONE 1001020306	SV_FER_FUN 1001020306		Area di pertinenza delle stazioni e delle linee ferroviarie.		












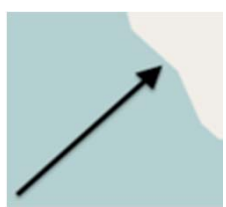





Chiave	Valore	DBTOPO INTESA	DBTOPO NC5	Elemento	Spiegazione	Rappresentazione Rendering	Foto
railway	turntable	CATEGORIA 020201010511	MAN_TR_TY 0202050111		Piattaforma girevole ferroviaria: usata per il cambio di direzione di parte di un treno.		
railway	roundhouse	CAT_USO 02010202060302	EDIFC_USO 02010202060302		Edificio semicircolare con molte postazioni per la manutenzione		
aerialway	cable_car	TIPO 0103010305	EL_FNE_TY 0103010305		Funivia o Teleferica: costituita da una o due grosse cabine agganciate ad una fune. Nel caso di due cabine la fune forma un anello, ma ciascuna		
aerialway	chair_lift	TIPO 0103010307	EL_FNE_TY 0103010307		Seggiovia, costituita da una fune chiusa ad anello a cui sono agganciati una serie di seggiolini (tipicamente con due o quattro		
aerialway	drag_lift	TIPO 0103010304	EL_FNE_TY 0103010304		Ski-lift, impianto per il traino degli sciatori. Vedi anche aerialway=t-bar, aerialway=j-bar e		

Chiave	Valore	DBTOPO INTESA	DBTOPO NC5	Elemento	Spiegazione	Rappresentazione Rendering	Foto
					aerialway=platter.		
aerialway	gondola	TIPO 0103010302	EL_FNE_TY 0103010302		Cabinovia (o ovovia): è costituita da tante cabine collegate alla stessa fune, che viaggiano su e giù compiendo un percorso		
aerialway	goods	TIPO 0103010306	EL_FNE_TY 0103010306		Teleferica , impianto a fune per il trasporto di sole merci. Tag controverso - valutare l'uso di uno degli altri valori associato a		
aerialway	platter	TIPO 0103010304	EL_FNE_TY 0103010304		Ski-lift a piattello. Implica oneway=yes.		
aerialway	pylon	IMPIANTO 02020802* (02/03/04/05)	PALO_IMP 02020802* (02/03/04/05)		Pilone (cui è sospeso il cavo dell'impianto di risalita).		
aerialway	station	CAT_USO 0201020206* (04/05/06/07)	EDIFC_USO 0201020206* (04/05/06/07)	 	Una stazione dove i passeggeri possono salire o scendere dalle		
























Chiave	Valore	DBTOPO INTESA (04/03/00/07)	DBTOPO NC5 (04/03/00/07)	Elemento	Spiegazione cabine/seggiole/ski-lift.	Rappresentazione Rendering	Foto
route	ski	CATEGORIA 020201010210	ATTR_SP_TY 020204010806		Pista da sci		
route	tram	POSIZIONE 01020401* (01/02)	EL_TRV_POS 01020401* (01/02)		Linea tranviaria		
military	barracks	CAT_USO 020102020401	EDIFC_USO 020102020401		Caserma		
natural	wood	TIPO 06010101* (01/02/03)	BOSCO_TY 06010101* (01/02/0201/0202)		Bosco: Area boschiva che non è utilizzata principalmente per la produzione di legname. Vedi anche landuse=forest. Si può		

Chiave	Valore	DBTOPO INTESA	DBTOPO NC5	Elemento	Spiegazione	Rappresentazione Rendering	Foto
natural	tree_row	TIPO 0604020101	FIL_AL_TY 0604020101		Filare di alberi.		
natural	tree	TIPO 06040301* (01/02)	ALBERO_TY 06040301* (01/95)		Albero isolato o significativo.		
natural	scrub	 TIPO 0601020101	 BOSCO_TY 0601010104	 	Area incolta coperta da arbusti, alberelli e sterpaglie (inclusa la Macchia Mediterranea).		
natural	heath	non previsto	 PS_INC_TY 060105010102	 	Brughiera , area incolta a bassa quota, con prevalenza di cespugli e pochi o nessun albero.		
natural	moor	non previsto	 PS_INC_TY 060105010101	 	Brughiera d'alta quota , altopiano caratterizzato da bassa crescita della vegetazione su terreni acidi.		












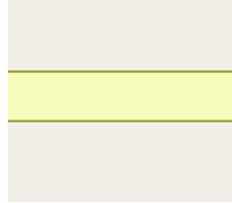

Chiave	Valore	DBTOPO INTESA	DBTOPO NC5	Elemento	Spiegazione	Rappresentazione Rendering	Foto
natural	grassland	TIPO 0601050101	PS_INC_TY 0601050101		Prateria, steppa , terreni a vegetazione <i>naturale</i> erbacea (usare invece landuse=meadow per quelli coltivati o landuse=grass per i prati)		
natural	fell	 TIPO 0601050104	 PS_INC_TY 0601050104	 	Area montuosa erbosa sita al di sopra del limite della vegetazione arborea, prato alpino .		
natural	bare rock	TIPO 0503010102	F_NTER_TY 0503010101		Roccia nuda , affioramento roccioso.		
natural	scree	 TIPO 0503010105	 F_NTER_TY 0503010105	 	Ghiaione		
natural	water	 TIPO 04010201* (01/02)	 SP_ACQ_TY 04010201* (01/02)	 	Bacino d'acqua , lago, stagno, ecc...		

Chiave	Valore	DBTOPO INTESA	DBTOPO NC5	Elemento	Spiegazione	Rappresentazione Rendering	Foto
natural	wetland	 TIPO 0401020103	 SP_ACQ_TY 0401020103		Zona umida , palude, acquitrino, torbiera		
natural	beach	 TIPO 0503010109	 F_NTER_TY 0503010109		Spiaggia.		
natural	coastline	CAT_COSTA 04020101* (01/02/03)	CS_MAR_TY 04020101* (01/0101/0102/ 010201/010202/ 010203/02/03)		Linea di costa. Guardando nel verso di tracciamento della linea, la terra deve stare a sinistra e l'acqua a destra.		
natural	spring	TIPO 0401040101	AF_ACQ_TY 0401040101		Sorgente , un posto in cui le acque sotterranee sgorgano naturalmente dal suolo.		
natural	peak	SEDE 0501020102	PT_QUO_SED 050102010102		Sommità di una montagna o di una collina.		




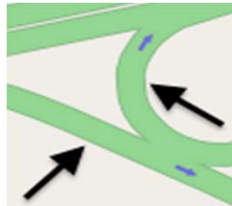











Chiave	Valore	DBTOPO INTESA	DBTOPO NC5	Elemento	Spiegazione	Rappresentazione Rendering	Foto
natural	saddle	non previsto	PT_QUO_SED 050102010103		Punto di sella tra due alture (passo, forcella, colma, bocchetta, sella). Se è anche il punto più alto di un percorso che lo attraversa, aggiungere		
natural	sinkhole	TIPO 0503010104	F_NTER_TY 0503010104		Dolina.	currently not rendered by mapnik	
historic	archaeological_site	TIPO 1002010113	PE_UINS_TY 1002010112		Sito archeologico.		
historic	building	CATEGORIA 020201010118	EDI_MIN_TY 0201060106		Valore generico per un edificio storico . Se possibile, usare un valore più specifico.		
historic	castle	TIPO_EDIL 0201020110	EDIFC_TY 0201020110		Castello.		
















Chiave	Valore	DBTOPO INTESA	DBTOPO NC5	Elemento	Spiegazione	Rappresentazione Rendering	Foto
							
historic	citywalls	 TIPO 0202100106	 MU_DIV_TY 0202100106	 	Mura di fortificazione , A defensive wall is a fortification used to protect a city or settlement from potential aggressors.		
historic	city_gate	 CATEGORIA 020201010116	 EDI_MIN_TY 0201060105	 	Porta cittadina , porta che si trova, o si trovava, lungo le mura cittadine.		
historic	fort	 TIPO 0202100101	 MU_DIV_TY 0202100101	 	Fortezza.		
historic	manor	 TIPO_EDIL 0201020104	 EDIFC_TY 0201020104	 	Casa padronale/Villa signorile aventi oggi un utilizzo differente.		
					Pietra miliare , pietra segnamiglio.		



















Chiave	Valore	DBTOPO INTESA	DBTOPO NC5	Elemento	Spiegazione	Rappresentazione Rendering	Foto
historic	milestone	CATEGORIA 020214010502	MN_INT_TY 020214010502				
historic	memorial	CATEGORIA 020212010102	MN_ARR_TY 020212010102		Opera commemorativa di piccole dimensioni (es: monumento ai caduti, targa commemorativa, obelisco, statua).		
historic	monument	CATEGORIA 020201010112	MN_MAU_TY 0202020102		Monumento. si applica a strutture di dimensioni rilevanti (vi si può entrare o attraversarle camminando) o anche particolarmente alte		
historic	wayside_cross	CATEGORIA 020212010301	MN_ARR_TY 020212010301		Croce storica (di solito cristiana). Si trovano spesso lungo i percorsi.		
					Tabernacolo storico , che solitamente mostra immagini religiose. Si		




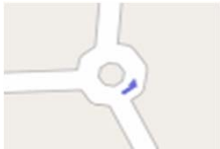







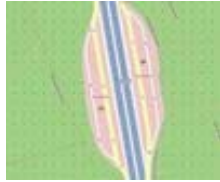










Chiave	Valore	DBTOPO INTESA	DBTOPO NC5	Elemento	Spiegazione	Rappresentazione Rendering	Foto
historic	wayside_shrine	CATEGORIA 020212010302	MN_ARR_TY 020212010302		Integrità e ingegneria. trovano spesso lungo i percorsi.		
highway	motorway	CLASS_FUNZ 0101070301	EL_STR_CF 0101070301		Autostrade a pagamento o gratuite, compresi i raccordi autostradali come le tangenziali di Milano e il Grande Raccordo		
highway	trunk	CLASS_FUNZ 0101070302	EL_STR_CF 0101070302		Strade che si pongono a metà strada tra Autostrade/Tangenziali e le Statali e le strade extraurbane ad una sola corsia per senso di		
highway	primary	CLASS_FUNZ 0101070302	EL_STR_CF 0101070302		Strade di importanza nazionale e regionale che non godono della classificazione di autostrada, tangenziale o superstrada.		
highway	secondary	CLASS_FUNZ 0101070303	EL_STR_CF 0101070303		Strade di importanza regionale e provinciale. Collegano tra loro i principali comuni di una regione. Sono normalmente		


























Chiave	Valore	DBTOPO INTESA	DBTOPO NC5	Elemento	Spiegazione	Rappresentazione Rendering	Foto
highway	tertiary	CLASS_FUNZ 0101070303	EL_STR_CF 0101070306		Strade di importanza locale o comunale. Collegano tra loro i comuni più piccoli. In ambito urbano sono le strade laterali a primarie		
highway	unclassified	CLASS_FUNZ 0101070304	EL_STR_CF 0101070304		Classificazione per il livello minimo della rete stradale extraurbana . In ambito urbano sono utilizzate per raggiungere destinazioni nelle immediate vicinanze e il flusso del		
		CLASS_FUNZ 0101070303	EL_STR_CF 0101070306				
highway	residential	CLASS_FUNZ 0101070305	EL_STR_CF 0101070305		Strade situate in zone residenziali per l'accesso alle abitazioni, senza funzione di collegamento tra diversi insediamenti. Sono		
highway	service	 CLASS_FUNZ 0101070307	 EL_STR_CF 0101070306		Strade di accesso o interne ad aree di servizio, spiagge, campeggi, complessi industriali, centri commerciali, residenze,		
highway	motorway_link	CLASS_FUNZ 0101070301	EL_STR_CF 0101070301		Tratti di collegamento (svincoli/rampe) tra un'autostrada ed un'altra autostrada o		



























Chiave	Valore	DBTOPO INTESA	DBTOPO NC5	Elemento	Spiegazione	Rappresentazione Rendering	Foto
					altra strada di classificazione inferiore.		
highway	trunk_link	CLASS_FUNZ 0101070302	EL_STR_CF 0101070302		Tratti di collegamento (svincoli/rampe) tra un trunk ed un altro trunk o altra strada di classificazione inferiore. Per segnalare l'esistenza		
highway	primary_link	CLASS_FUNZ 0101070302	EL_STR_CF 0101070302		Tratti di collegamento (svincoli/rampe) tra una strada di importanza nazionale (primary) ed un'altra strada di importanza nazionale o		
highway	secondary_link	CLASS_FUNZ 0101070303	EL_STR_CF 0101070303		Tratti di collegamento (svincoli/rampe) tra una strada di importanza regionale/provinciale (secondary) ed un'altra strada di importanza		
highway	tertiary_link	CLASS_FUNZ 0101070303	EL_STR_CF 0101070306		Tratti di collegamento (svincoli/rampe) tra una strada di classificazione tertiary ed un'altra strada di classificazione tertiary od inferiore.		
highway	pedestrian	 ZONA 0101020209	 AC_PED_ZON 0101020209	 	Aree pedonali (strade o piazze in aree urbane), accessibili principalmente o		











Chiave	Valore	DBTOPO INTESA	DBTOPO NC5	Elemento	Spiegazione	Rappresentazione Rendering	Foto
					esclusivamente ai pedoni.		
highway	track	TIPO 01011601* (01/03)	EL_VMS_TY 01011601* (01/03)		Carreggiabili ad uso prevalentemente agricolo o forestale , spesso sconnesse e non pavimentate. Usare tracktype=* per meglio		
highway	raceway	non previsto	ATTR_SP_TY 020204010802		Pista o circuito per corse (solo con veicoli a motore).		
		CATEGORIA 020201010212	ATTR_SP_TY 020204010803				
highway	road	CLASS_FUNZ 0101070310	EL_STR_TY 0101070195		Strade la cui classificazione non è nota. Va utilizzato come tag temporaneo per le strade di cui non si conosce la		
highway	footway	ZONA 01010202* (07/08)	AC_PED_ZON 01010202* (07/08)		Percorsi costruiti appositamente per i pedoni: passaggi pedonali urbani, percorsi nei parchi pubblici, anche sentieri se		
					Rampe di scale, accessibili		




















Chiave	Valore	DBTOPO INTESA	DBTOPO NC5	Elemento	Spiegazione	Rappresentazione Rendering	Foto
highway	steps	ZONA 0101020206	AC_PED_ZON 0101020206		esclusivamente ai pedoni.		
highway	path	TIPO 01011601* (02/05)	EL_VMS_TY 01011601* (02/05/0501/0502)		Sentieri non pensati per un uso specifico. Aggiungere eventualmente anche i tag per il trekking difficoltà, visibilità		
highway	cycleway	 POSIZIONE 0101030101	 EL_CIC_POS 0101030101		Piste ciclabili su carreggiata dedicata, prevalentemente od esclusivamente ad uso		
highway	construction	STATO 0101070502	EL_STR_STA 0101070502		Strada in costruzione (spedificare il tipo di strada con construction=*).		
ford	yes	 SEDE 0101160201	 EL_VMS_SED 0101160201	 	Guado: la strada attraversa un fiume od un torrente, si deve entrare nell'acqua. Vedi ford=*.		



















Chiave	Valore	DBTOPO INTESA	DBTOPO NC5	Elemento	Spiegazione	Rappresentazione Rendering	Foto
junction	roundabout	 TIPO 010107010205	 EL_STR_TY 010107010205		Rotatoria.		
highway	mini_roundabout	TIPO 0101080103	GZ_STR_TY 0101080103		Mini rotatoria, solitamente il centro è solo dipinto sull'asfalto o consiste in un'isola completamente attraversabile		
highway	rest_area	 TIPO 1001010302*	 SV_STR_TY 1001010302		Area di sosta (priva di stazione di rifornimento).		
highway	services	 TIPO 10010103* (01/08*)	 SV_STR_TY 1001010301		Stazione di servizio: offre anche bar o ristorante e vendita di cibarie. Frequente lungo le autostrade.		
amenity	kindergarten	 CAT_USO 020102020303	 EDIFC_USO 02010202030301		Scuola d'infanzia, detta anche scuola materna o più comunemente asilo.		




























Chiave	Valore	DBTOPO INTESA	DBTOPO NC5	Elemento	Spiegazione	Rappresentazione Rendering	Foto
amenity	library	 CAT_USO 02010202100101	 EDIFC_USO 02010202100101	 	Biblioteca.		
amenity	school	 CAT_USO 020102020303	 EDIFC_USO 02010202030301	 	Scuola (elementari- medie-superiori).		
amenity	university	 CAT_USO 020102020303	 EDIFC_USO 02010202030302	 	Università.		
amenity	fuel	 CATEGORIA 020214010501	 MN_INT_TY 020214010501	 	Stazione di rifornimento (anche quelle per imbarcazioni). Le strade di accesso alle stazioni di rifornimento sono spesso etichettate con		
amenity	parking	 TIPO 100101030401	 SV_STR_TY 100101030401	 	Parcheggio per autovetture. Le strade all'interno del parcheggio sono		


























Chiave	Valore	DBTOPO INTESA	DBTOPO NC5	Elemento	Spiegazione	Rappresentazione Rendering	Foto
					normalmente etichettate come		
amenity	clinic	 CAT_USO 020102020302	 EDIFC_USO 02010202030104	 	Clinica. Struttura tipicamente più grande di un ambulatorio medico, ma più piccola di un ospedale. Solitamente non attrezzata per ospitare lungodegenti. Può		
amenity	hospital	 CAT_USO 02010202030102	 EDIFC_USO 02010202030102	 	Ospedale , spesso usato con emergency=* per segnalare se è presente o meno un pronto soccorso.		
amenity	cinema	 CAT_USO 02010202100102	 EDIFC_USO 02010202100102	 	Cinema		
amenity	fountain	 CATEGORIA 020201010107	 MN_MAU_TY 0202020101	 	Fontana con funzione culturale, decorativa o ricreativa.		
				 			


























Chiave	Valore	DBTOPO INTESA	DBTOPO NC5	Elemento	Spiegazione	Rappresentazione Rendering	Foto
amenity	theatre	CAT_USO 02010202100103	EDIFC_USO 02010202100103		Teatro.		
amenity	courthouse	CAT_USO 020102020305	EDIFC_USO 020102020305		Tribunale.		
amenity	embassy	CAT_USO 020102020204	EDIFC_USO 020102020204		Ambasciata.		
amenity	fire_station	CAT_USO 020102020307	EDIFC_USO 020102020307		Caserma dei Vigili del Fuoco .		
amenity	grave_yard	TIPO 100201011001	PE_UINS_TY 100201010303		Cimitero. Zona tipicamente poco estesa dedicata alle sepolture e spesso con una chiesa nelle vicinanze. Zone più estese dovrebbero		
							





























Chiave	Valore	DBTOPO INTESA	DBTOPO NC5	Elemento	Spiegazione	Rappresentazione Rendering	Foto
amenity	marketplace	TIPO 1002010115	PE_UINS_TY 100201010303		Mercato.		
amenity	place_of_worship	CAT_USO 0201020205	EDIFC_USO 020102020307	 	Luogo di culto (chiesa, moschea, sinagoga, ecc...). Va usato con religion=*, di solito con denomination=*, e preferibilmente con		
amenity	police	CAT_USO 020102020306	EDIFC_USO 020102020306	 	Stazione di Polizia, Carabinieri, Polizia Municipale .		
amenity	post_office	CAT_USO 020102020304	EDIFC_USO 020102020304	 	Ufficio postale . Se l'ufficio ha anche uno sportello Postamat aggiungere a amenity=post_office anche atm=yes.		
amenity	prison	CAT_USO 020102020402	EDIFC_USO 0201020211	 	Carcere .		
		 	 	 			





























Chiave	Valore	DBTOPO INTESA	DBTOPO NC5	Elemento	Spiegazione	Rappresentazione Rendering	Foto
amenity	public_building	CAT_USO 0201020203	EDIFC_USO 0201020211		Edificio pubblico generico.		
amenity	townhall	 CAT_USO 020102020201	 EDIFC_USO 020102020201		Municipio.		
leisure	garden	 TIPO 1002010102	 PE_UINS_TY 100201011102		Giardino botanico, un posto dove fiori e piante vengono coltivate a scopo decorativo o scientifico.		
leisure	golf_course	 TIPO 1002010106	 PE_UINS_TY 100201011002		Campo da Golf (per i campi da minigolf vedi leisure=miniature_golf).		
leisure	ice_rink	 CAT_USO 02010202100203	 EDIFC_USO 02010202100203		Pista da ghiaccio.		
























Chiave	Valore	DBTOPO INTESA	DBTOPO NC5	Elemento	Spiegazione	Rappresentazione Rendering	Foto
leisure	marina	 USO 1001030304	 SV_POR_USO 1001030304	 	Porto turistico.		
leisure	park	 TIPO 1002010101	 PE_UINS_TY 1002010111* (01/03)	 	Parco, giardino pubblico.		
leisure	pitch	 CATEGORIA 0202010102* (03/04/06)	 ATTR_SP_TY 0202040102* (01/02/03/04/05/ 06/07)	 	Campo sportivo (calcio, baseball, basket, tennis, ...).		
leisure	playground	 TIPO 1002010103	 PE_UINS_TY 100201011001	 	Area giochi per bambini (scivoli, castelli, ecc...).		
leisure	slipway	 TIPO 0205040115	 ATT_NAV_TY 0205040115	 	Scivolo per la messa in acqua di imbarcazioni.		




























Chiave	Valore	DBTOPO INTESA	DBTOPO NC5	Elemento	Spiegazione	Rappresentazione Rendering	Foto
leisure	sports_centre	 CAT_USO 02010202100202	 EDIFC_USO 02010202100202	 	Centro sportivo (anche palestre e centri fitness commerciali). Per indicare il tipo di sport usare sport=*.		
leisure	stadium	 TIPO_EDIL 0201020121	 EDIFC_TY 0201020121	 	Stadio. Per indicare il tipo di sport usare sport=*.		
leisure	swimming_pool	 CAT_USO 02010202100201  CATEGORIA 020201010201	 EDIFC_USO 02010202100201  ATTR_SP_TY 0202040101	 	Piscina. Vedi anche Proposed_features/Swimming_pool e Tag:amenity=swimming_pool.		
leisure	swimming_area	non prervisto	 PE_UINS_TY 100201011008		Zona balneabile.		
leisure	track	 CATEGORIA 020201010207	 ATTR_SP_TY 0202040108* (01/04/05)	 	Pista , ad esempio pista per atletica, velodromo, ippodromo, cinodromo. Per i circuiti per sport		


























Chiave	Valore	DBTOPO INTESA	DBTOPO NC5 (01/04/03)	Elemento	Spiegazione	Rappresentazione Rendering	Foto
					motoristici usare highway=raceway.		
public transport	stop_position	 ZONA 0101010106	 AC_VEI_ZON 0101010106		Fermata, la posizione, posta sulla strada o sulla ferrovia, in cui un autobus, tram o treno si arresta.		
		 TIPO 0102030104	 GZ_FER_TY 0102030104				
public transport	platform	 ZONA 0101020203	 AC_PED_ZON 0101020203	  	Banchina, il luogo dove i passeggeri attendono il mezzo di trasporto		
tourism	alpine_hut	 TIPO_EDIL 0201020120	 EDIFC_USO 020102021204	 	Rifugio alpino.		
tourism	camp_site	 CAT_USO 02010202100301	 EDIFC_USO 020102021203	 	Campeggio.		





Chiave	Valore	DBTOPO INTESA	DBTOPO NC5	Elemento	Spiegazione	Rappresentazione Rendering	Foto
tourism	hostel	 CAT_USO 020102020706	 non prervisto	 	Ostello.		
tourism	gallery	 CAT_USO 02010202100105	 EDIFC_USO 02010202100105	 	Galleria d'arte: spazio dedicato ad esposizioni di opere artistiche, come dipinti, fotografie o arte contemporanea.		
tourism	hotel	 CAT_USO 020102020705	 EDIFC_USO 020102021202	 	Albergo, Hotel.		
tourism	museum	 CAT_USO 02010202100104	 EDIFC_USO 02010202100104	 	Museo.		
tourism	theme park	 TIPO 1002010103	 PE_UINS_TY 100201011001	 	Parco divertimenti.		

Chiave	Valore	DBTOPO INTESA	DBTOPO NC5	Elemento	Spiegazione	Rappresentazione Rendering	Foto
landuse	brownfield	 TIPO 0503040102	 A_TRAS_TY 0503040102	 	Area soggetta ad interventi di ridestinazione d'uso, con abbattimento del preesistente e ricostruzione.		
landuse	basin	 TIPO 0401030304	 INVASO_TY 0401030304	 	Bacino. Per i bacini per la gestione delle piene e delle precipitazioni (infiltrazione/contenimento/ritenzione)		
landuse	cemetery	 TIPO 1002010110	 PE_UINS_TY 100201010303		Cimitero. Zona (tipicamente estesa) dedicata alle sepolture. Si può aggiungere religion=* (vedi amenity=place of worship)		
landuse	commercial	non prervisto	 PE_UINS_TY 1002010107	 	Area a prevalenza di uffici, centri amministrativi e degli affari, ecc...		
landuse	construction	 TIPO 0503040101	 A_TRAS_TY 0503040101	 	Area in costruzione, che dovrebbe diventare una volta terminata la costruzione.		

Chiave	Valore	DBTOPO INTESA	DBTOPO NC5	Elemento	Spiegazione	Rappresentazione Rendering	Foto
landuse	farmland	TIPO 06010601* (07/0701/0702)	CL_AGR_TY 06010601* (07/0701/0702)		Sinonimo di farm, usato in JOSM perché farm era stato considerato ambiguo. Alla data 2010-10-13, farm è stato usato più		
landuse	forest	 TIPO 06010101* (01/02/03)	 BOSCO_TY 06010101* (01/02/0201/0202)	 	Foreste e boschi gestiti , compresi quelli situati all'interno di parchi naturali. Per foreste vergini, riserve integrali e boschi primordiali non		
landuse	greenhouse_horticulture	TIPO 0601060109	CL_AGR_TY 0601060195		Coltivazioni in serra.		
landuse	industrial	non prervisto	 PE_UINS_TY 1002010106*	 	Zona industriale , con prevalenza di stabilimenti, officine e depositi.		
landuse	landfill	 TIPO 1003020104	 CV_DIS_EXT 100303101	 	Discarica.		

Chiave	Valore	DBTOPO INTESA	DBTOPO NC5	Elemento	Spiegazione	Rappresentazione Rendering	Foto
landuse	meadow	 TIPO 0601060105	 CL_AGR_TY 0601060105	 	Area coltivata con vegetazione erbacea o altre piante non legnose o a pascolo, tipicamente sita fuori dai centri abitati. Per aree verdi		
landuse	military	non prervisto	 PE_UINS_TY 1002010104	 	Area militare.		
landuse	orchard	 TIPO 0601060102	 CL_AGR_TY 0601060102	 	Frutteto.		
landuse	pasture	 TIPO 0601050101	 PS_INC_TY 0601050101	 	Terreno pricipalmente erboso, destinato a pascolo .		
landuse	port	 TIPO 0601060111	 CL_AGR_TY 0601060109		Vivaio. Da usare solo per vivai all'aperto, ad esclusione dei frutteti e dei vigneti		

Chiave	Valore	DBTOPO INTESA	DBTOPO NC5	Elemento	Spiegazione	Rappresentazione Rendering	Foto
landuse	quarry	 TIPO 10030201* (01/02)	 CV_AES_TY 10030201* (01/02/0201/0202)	 	Cava o miniera a cielo aperto.		
landuse	railway	TIPO 1001020201	SV_FER_INF 1001020201		Area ferroviaria , prevalentemente interdetta al pubblico.		
landuse	reservoir	 TIPO 0401030301	 INVASO_TY 0401030301* (0101/0102/0103)	 	Riserva d'acqua (coperta o meno). Per bacini coperti vedi anche man_made=reservoir_covered. Vedi water=reservoir per una		
landuse	residential	non prervisto	 PE_UINS_TY 1002010106*	 	Zona residenziale , con presenza predominante di edifici ad uso abitativo.		
landuse	retail	non prervisto	 PE_UINS_TY 1002010107	 	Area a prevalenza di negozi.		

Chiave	Valore	DBTOPO INTESA	DBTOPO NC5	Elemento	Spiegazione	Rappresentazione Rendering	Foto
landuse	vineyard	 TIPO 0601060101	 CL_AGR_TY 0601060101	 	Vigneto.	